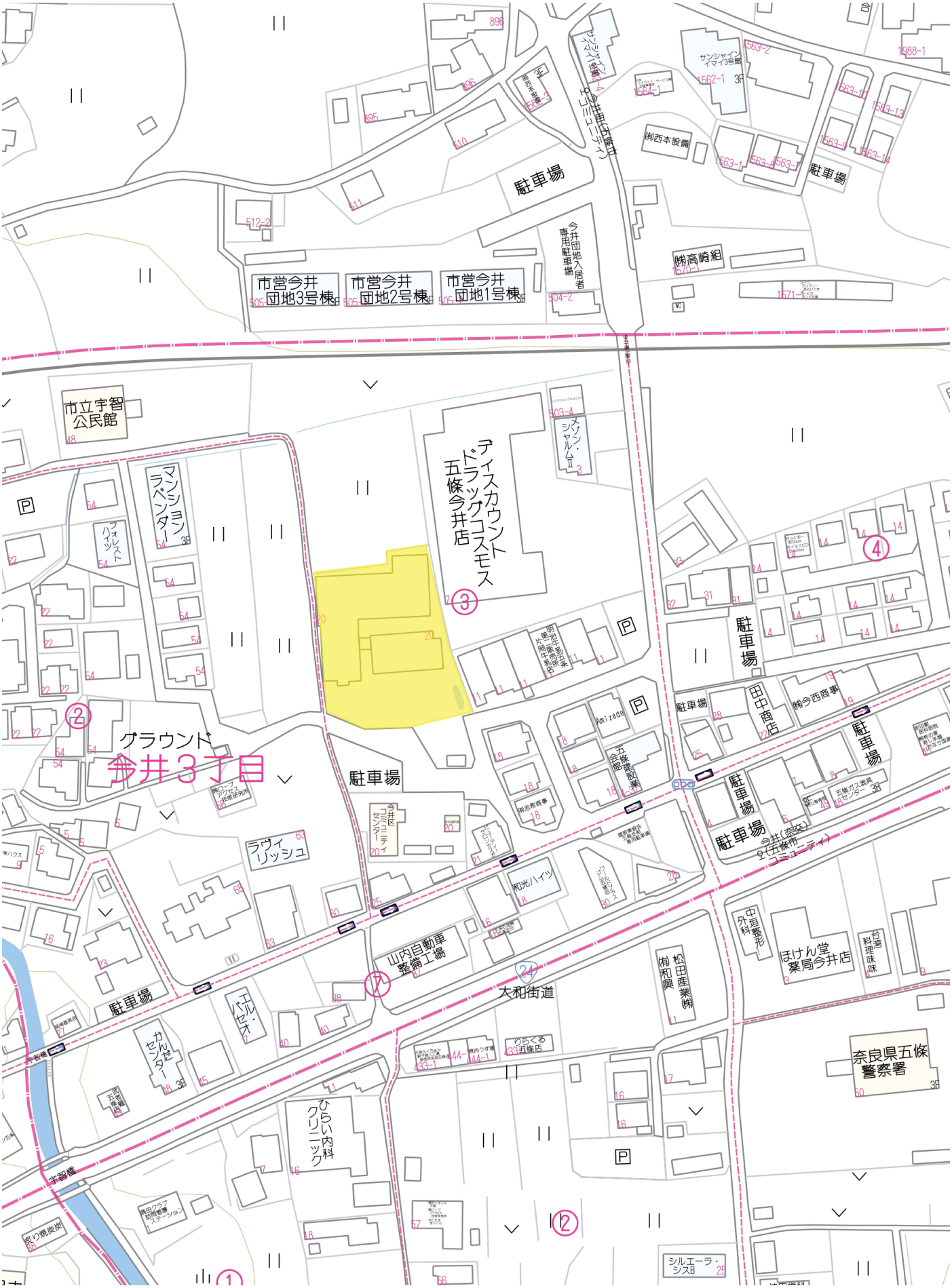
今井3丁目
グラウンド
駐車場
市営今井団地3号棟
市営今井団地2号棟
市営今井団地1号棟
今井団地入居者専用駐車場
市立宇智公民館
マンション・ラベンダー
フォレスト・ハイツ
ディスカウントドラッグコスモス五條今井店
メゾン・シャルムII
ラヴィ・リッシュ
今井区コミュニティセンター
山内自動車整備工場
大和街道
ひらい内科クリニック
かんだセンター
エル・パセオ
宇智橋
田中商店
㈱今西商事
五條建設業
和光ハイツ
ほけん堂薬局今井店
中垣整形外科
松田産業㈱
奈良県五條警察署
シルエーラ・シスB
今井(宇智)コミュニティ
㈱西本設備
㈱高崎組
サンシャイン・イマイ3号館

地　　番	437－28
土地の所在	五條市今井三丁目

地積測量図

地番	(A) 437－28					
求積法		[座標法]				
測点	種類	1 X	2 Y	3 Xn-1 - Xn+1	2×3	辺長m
0146-1		-182200.361	-27003.107	7.509	-202766.330463	21.948
0145		-182199.984	-27004.818	-3.350	90466.140300	1.752
0144		-182197.011	-27016.770	-4.062	109742.119740	12.316
0143		-182195.922	-27018.404	-5.931	160246.154124	1.963
0138		-182191.080	-27028.396	-5.198	140493.602408	11.103
K024		-182190.724	-27029.091	-31.004	838009.937364	0.780
0140		-182160.076	-27031.832	-43.842	1185129.578544	30.770
0141		-182146.882	-27033.012	-14.640	395763.295680	13.246
0142		-182145.436	-27033.255	-4.424	119595.120120	1.466
0180		-182142.458	-27007.038	-9.035	244008.588330	26.385
0178		-182136.401	-27008.565	-8.304	224279.123760	6.246
0179		-182134.154	-26993.700	31.101	-839531.063700	15.033
0608		-182167.502	-26986.506	34.658	-935298.324948	34.115
0609		-182168.812	-26986.188	2.844	-76748.718672	1.348
0184		-182170.346	-26986.004	21.966	-592774.563864	1.544
0152		-182190.778	-26978.076	22.129	-596997.843804	21.916
0151		-182192.475	-26982.624	9.583	-258574.485792	4.854
				合計	5042.329127	
				1／2	2521.1645635	
				地積	2521.16㎡	

国調基準点座標一覧表

点名	種類	X 座 標	Y 座 標
F04F04205-1		-182146.907	-27033.126
F04F04114-3		-182189.672	-27032.347
F04F04307-1		-182209.791	-26995.617
F04F04306-2		-182191.205	-26977.867

測 地 系	世界測地系
座 標 系	Ⅵ系
測量年月日	令和　8年　3月19日

【国調基準点網図　S＝1／2000】

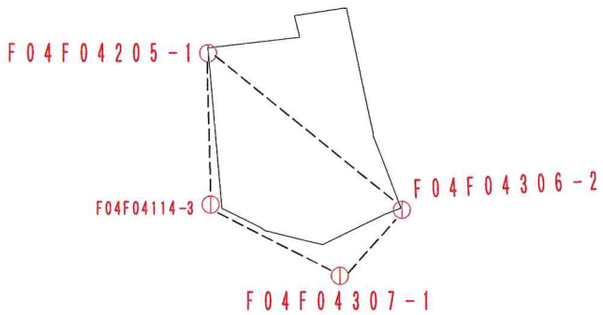

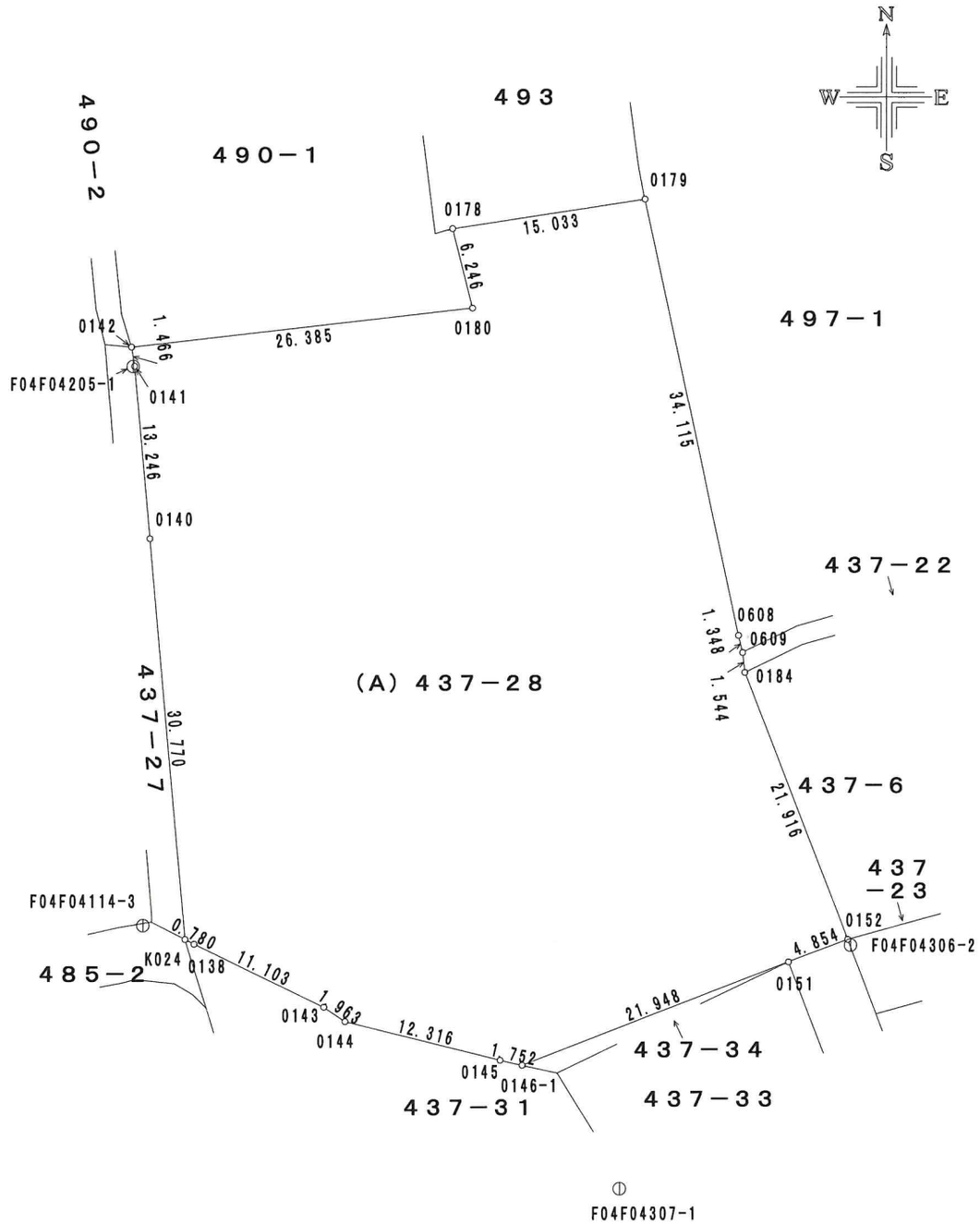

作成者	五條市　資産管理課 上辻　敦司　（　令和　8年　4月　2日作成）	縮尺	1／

申請人	五條市長 平岡　清司	縮尺	1／500