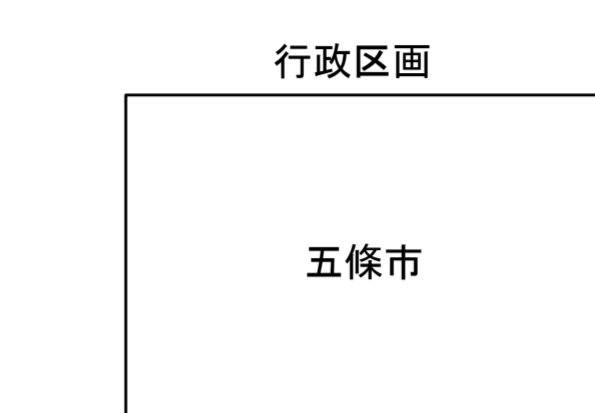


02	03	04
05	06	07
11	12	13



北
東
南
西

1:2,500

正射影による真北、真北、磁北
磁北の誤差は、所在地
により異なる

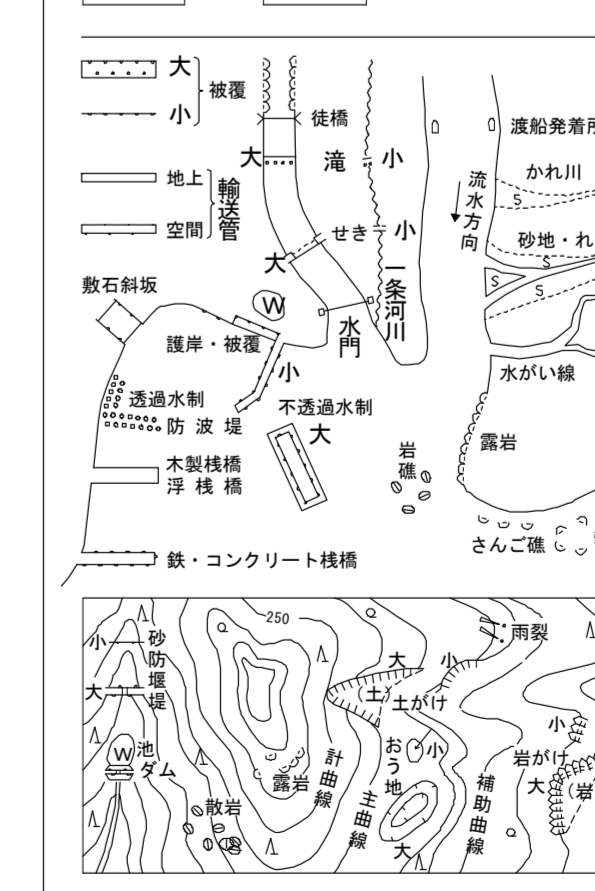
記号

△	三角点	33.2	三角点
▲	電子基準点	25.62	電子基準点
●	国土地理院設置	42.3	国土地理院設置
○	国土地理院設置	35.6	国土地理院設置
○	国土地理院設置	25.73	国土地理院設置
○	国土地理院設置	12.3	国土地理院設置
○	国土地理院設置	19.9	国土地理院設置

○	宮内省	門	門
△	裁判所	区界	区界
▲	警察署	市界	市界
●	郵便局	町界	町界
○	神社	宗門	宗門
×	学校	宗門	宗門
○	児童遊園地	宗門	宗門
○	公園	宗門	宗門
○	公園	宗門	宗門
○	公園	宗門	宗門
○	公園	宗門	宗門
○	公園	宗門	宗門
○	公園	宗門	宗門
○	公園	宗門	宗門
○	公園	宗門	宗門
○	公園	宗門	宗門
○	公園	宗門	宗門
○	公園	宗門	宗門

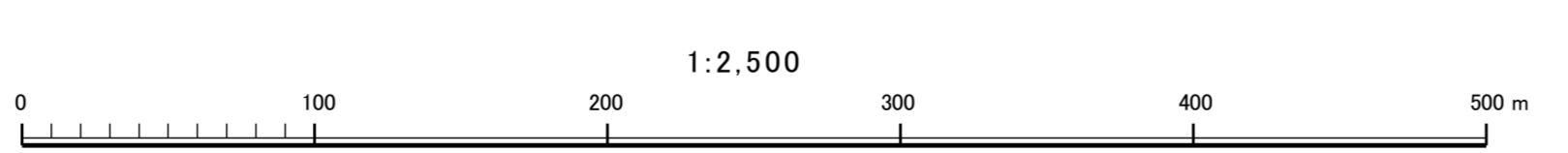
—	普通道路	—	普通道路
—	普通道路	—	普通道路
—	普通道路	—	普通道路
—	普通道路	—	普通道路
—	普通道路	—	普通道路
—	普通道路	—	普通道路
—	普通道路	—	普通道路
—	普通道路	—	普通道路
—	普通道路	—	普通道路
—	普通道路	—	普通道路
—	普通道路	—	普通道路
—	普通道路	—	普通道路
—	普通道路	—	普通道路
—	普通道路	—	普通道路
—	普通道路	—	普通道路
—	普通道路	—	普通道路
—	普通道路	—	普通道路
—	普通道路	—	普通道路
—	普通道路	—	普通道路
—	普通道路	—	普通道路
—	普通道路	—	普通道路
—	普通道路	—	普通道路
—	普通道路	—	普通道路

○	池	○	池
○	池	○	池
○	池	○	池
○	池	○	池
○	池	○	池
○	池	○	池
○	池	○	池
○	池	○	池
○	池	○	池
○	池	○	池
○	池	○	池
○	池	○	池
○	池	○	池
○	池	○	池
○	池	○	池
○	池	○	池
○	池	○	池
○	池	○	池
○	池	○	池
○	池	○	池
○	池	○	池
○	池	○	池
○	池	○	池
○	池	○	池
○	池	○	池
○	池	○	池
○	池	○	池



平成20年測量
 撮影 平成19年10月
 現調 平成19年12月
 測図 平成20年 3月

告示日 平成16年2月27日
 施行日 平成16年5月17日



この測量成果は、国土地理院長の承認及び助言を得て同院所管の測量成果を
 使用して得たものである。(承認番号) 平成19近公第216号

測量計画機関 五條市
 測量作業機関 株式会社パスコ