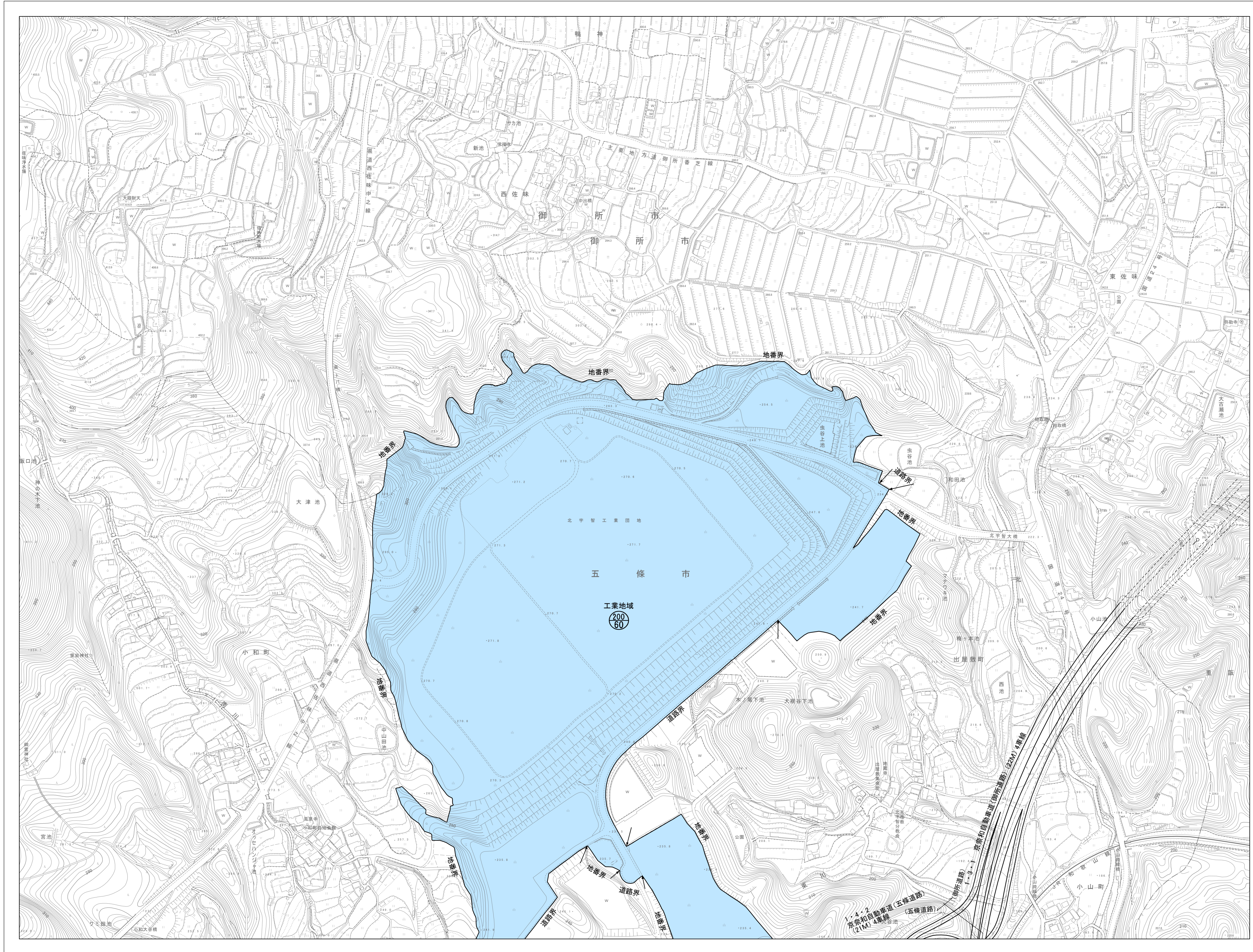
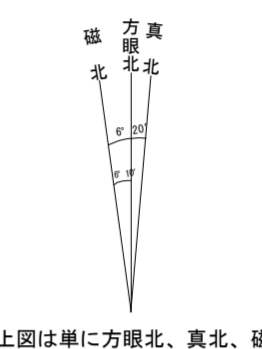
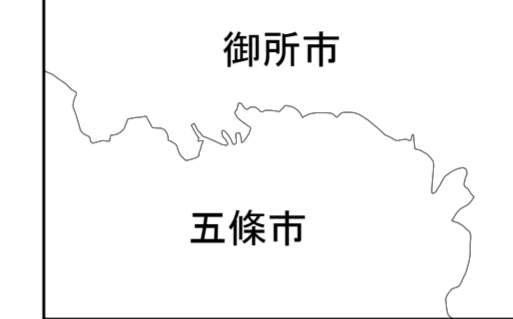


# 五條市都市計画図04



01	04		08
03			
06	07		

行政区画



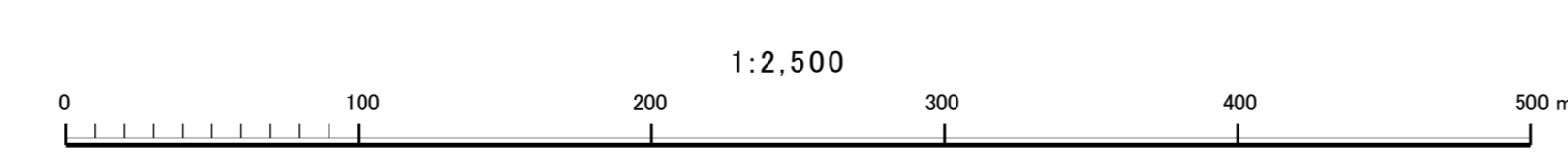
記号

○ 37.2	三角点	▽ 37.2	三角点	● 37.2	三角点
□ 25.62	電子基準点	▽ 35.6	市多角点	● 25.73	市多角点
+	42.3	※ 25.73	市多角点	● 12.3	標高
△	35.6	▽	12.3	標高	標高
○	35.6	▽	12.3	標高	標高

○ 官公署	● 門	● 門	● 門
△ 病院	○ 門	○ 門	○ 門
○ 診療所	△ 門	△ 門	△ 門
○ 学校	△ 門	△ 門	△ 門
○ 幼稚園	△ 門	△ 門	△ 門
○ 小学校	△ 門	△ 門	△ 門
○ 中学校	△ 門	△ 門	△ 門
○ 高等学校	△ 門	△ 門	△ 門
○ 大学	△ 門	△ 門	△ 門
○ 研究機関	△ 門	△ 門	△ 門
○ 公園	△ 門	△ 門	△ 門
○ 神社	△ 門	△ 門	△ 門
○ 寺院	△ 門	△ 門	△ 門
○ 宗教施設	△ 門	△ 門	△ 門
○ 公共施設	△ 門	△ 門	△ 門
○ 公共施設	△ 門	△ 門	△ 門
○ 公共施設	△ 門	△ 門	△ 門
○ 公共施設	△ 門	△ 門	△ 門
○ 公共施設	△ 門	△ 門	△ 門
○ 公共施設	△ 門	△ 門	△ 門
○ 公共施設	△ 門	△ 門	△ 門
○ 公共施設	△ 門	△ 門	△ 門
○ 公共施設	△ 門	△ 門	△ 門
○ 公共施設	△ 門	△ 門	△ 門

平成20年測量  
撮影平成19年10月  
現調平成19年12月  
測図平成20年3月

告示日:平成16年2月27日  
施行日:平成16年5月17日



この測量成果は、国土地理院長の承認及び助言を得て印院所管の測量成果を  
使用して得たものである。(承認番号)平成19近公第216号

測量計画機関 五條市  
測量作業機関 株式会社パスコ