1／2,500地形図

五 條 市 都 市 計 画 図 2 9

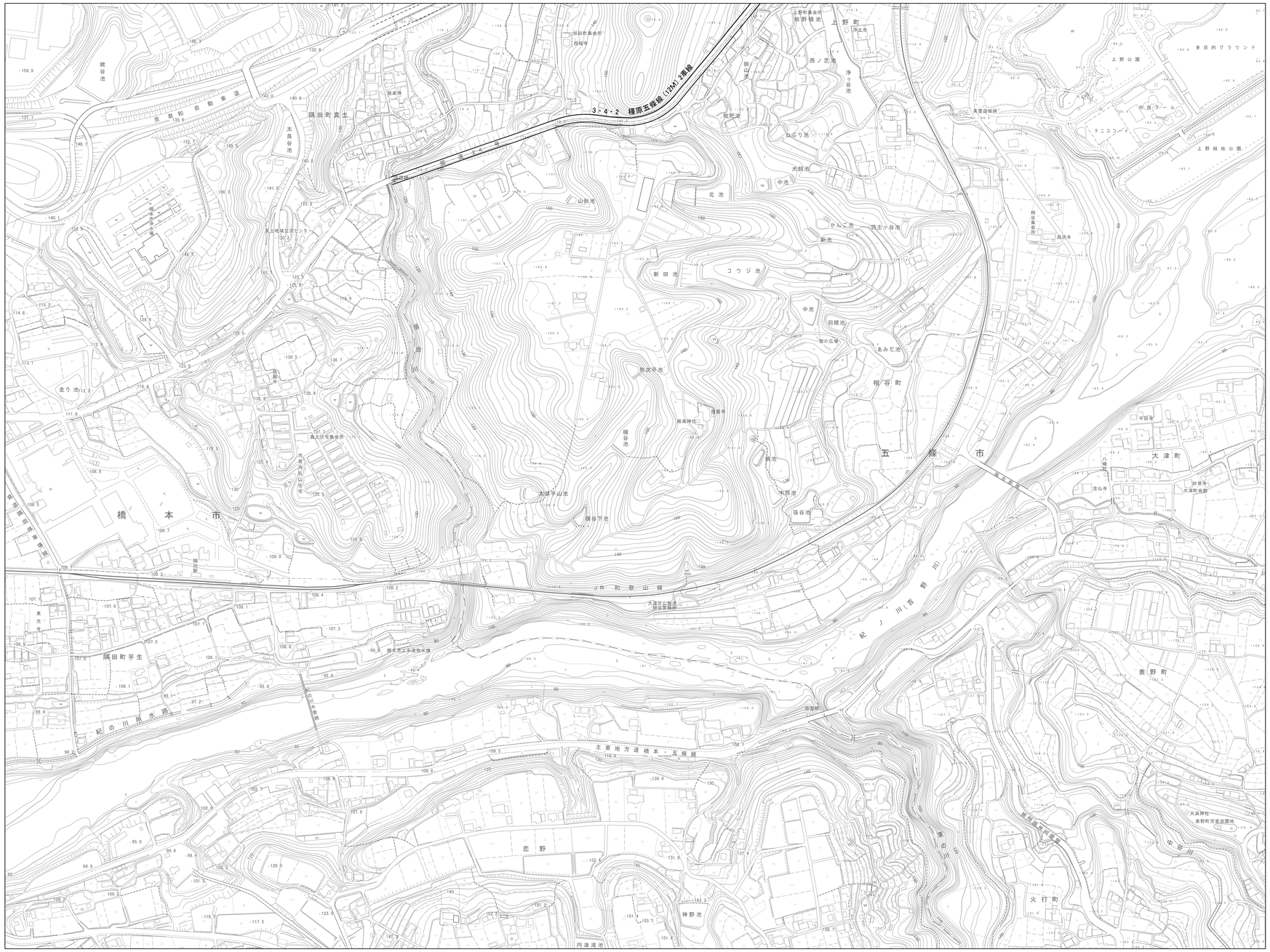

	23	24
	29	30
	33	34

行政区画

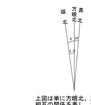

上図は単に方眼北、真北、磁北相互の関係を表し、角度の数値とは必ずしも一致しない

記 号


建物
三角点
電子基準点
水準点
多角点及び標石を有する図根点等
堅ろう建物
市多角点
市水準点
無壁舎
標石のない標高点
堅ろう無壁舎
河口海浜測量による標高点
官公署
裁判所
検察庁
税務署
郵便局
森林管理署
警察署 駐在所・交番
消防署
職業安定所
役場の支所 出張所等
神社
寺院
キリスト教会
学校
幼稚園・保育園
公会堂・公民館
保健所
病院
銀行
協同組合
倉庫
火薬庫
工場
変電所
揚排水ポンプ場
ガソリンスタンド
駐車場
墓地
門
屋門
墓碑
記念碑
立像
路傍塔
とうろう
鳥居
トンネル・坑口
地図図（広葉樹）
地図図（針葉樹）
油井・ガス井
起重機
タンク
煙突
高塔
電波塔
灯台
灯標
水位観測所
港口
噴火口・噴気口
温泉・鉱泉
材料置場
石垣
地下街・地下鉄駅出入口
へい
かき
真幅道路
庭園路
徒歩道
建設中 建設中の道路
歩道・分離帯
橋脚歩道橋 高架の電線・塔
岩
崖
人工斜面
土堤等
普通鉄道
特殊軌道
索道
建設中 建設中の鉄道
プラットホーム及び跨線橋
鉄道橋
鉄道の電柱・塔
鉄道の信号所及び停留所
送電線
区域界
都・郡・県界
北海道の支庁界
郡・市界
町村界
大字・町（丁）界
植生界
耕地界
田
畑
桑畑
茶畑
果樹園
その他の樹木畑
芝地
芝
広葉樹
針葉樹
竹林
荒地
しの地
湿地
はい松地
大
小
被覆
地上
空間
橋
滝
せき
岩石斜板
護岸・被覆
透過水制
不透過水制
木製桟橋
浮桟橋
波船発着所
かれ川
砂地・れき地
水がい線
露岩
さんご礁
鉄・コンクリート桟橋
海岸
砂浜
砂丘
砂州
砂嘴
干潟
岩礁
暗礁
洗掘
堆積
水深
水深測量点
海岸線
海図
海図図郭
海図図郭番号
海図図郭名
海図図郭番号
海図図郭名
海図図郭番号
海図図郭名