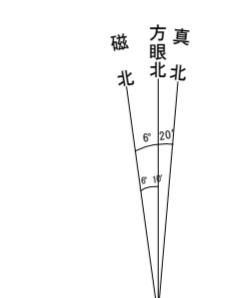


17	18	19
23	24	25
29	30	31

行政区画



五條市



上記は測土字記号、真北、磁北  
磁北は測土字記号と異なる場合があります  
誤らばご容赦ください

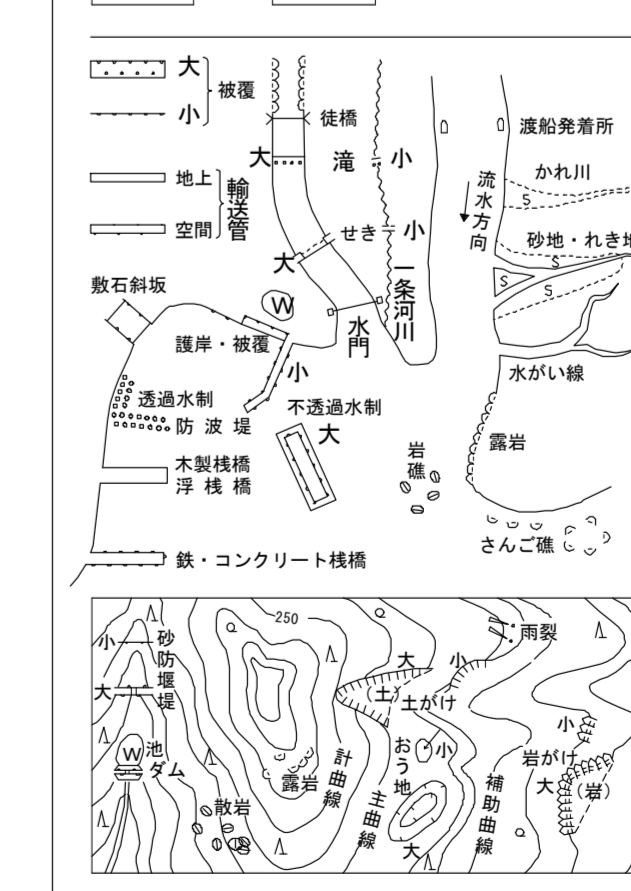
記号

△	33.2	三角点
□	25.62	電柱基礎
+	42.3	境界点(境界線)
▽	35.6	市多角点
※	25.73	境界点(境界線)
○	12.3	境界点(境界線)
▽	19.9	境界点(境界線)

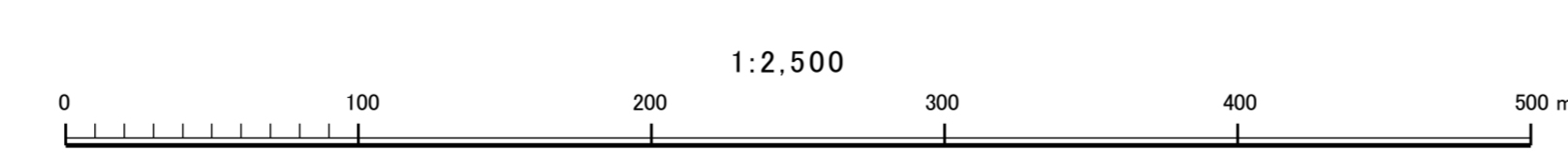
○	官	官舎	△	門	門
△	機	機舎	▽	墓	墓
△	機	機舎	▽	墓	墓
△	機	機舎	▽	墓	墓
△	機	機舎	▽	墓	墓
△	機	機舎	▽	墓	墓
△	機	機舎	▽	墓	墓
△	機	機舎	▽	墓	墓
△	機	機舎	▽	墓	墓
△	機	機舎	▽	墓	墓

○	○	○	○	○	○
○	○	○	○	○	○
○	○	○	○	○	○
○	○	○	○	○	○
○	○	○	○	○	○
○	○	○	○	○	○
○	○	○	○	○	○
○	○	○	○	○	○
○	○	○	○	○	○
○	○	○	○	○	○

○	○	○	○	○	○
○	○	○	○	○	○
○	○	○	○	○	○
○	○	○	○	○	○
○	○	○	○	○	○
○	○	○	○	○	○
○	○	○	○	○	○
○	○	○	○	○	○
○	○	○	○	○	○
○	○	○	○	○	○



平成20年測量  
 現 測 平成19年12月  
 測 図 平成20年 3月  
 撮 影 平成19年10月  
 告 示 日 平成16年2月27日  
 施 行 日 平成16年3月17日



この測量成果は、国土地理院長の承認及び助言を得て印税所の測量成果を  
 使用して得たものである。  
 (承認番号)平成19近公第216号

測量計画機関 五 條 市  
 測量作業機関 株 式 会 社 パ ス コ