

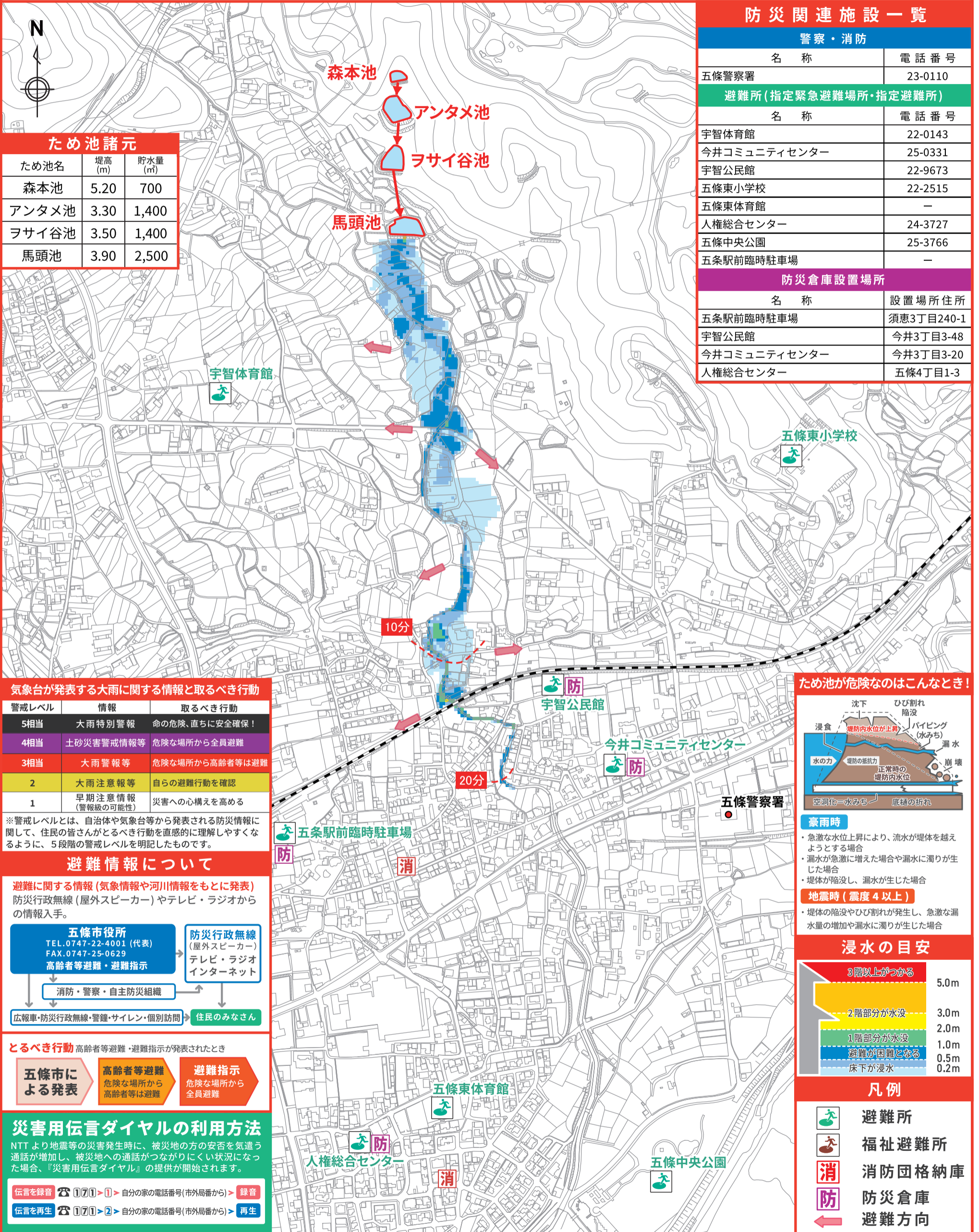


# 五條市 ため池 ハザードマップ

森本池, アンタメ池, ヲサイ谷池, 馬頭池

## ため池ハザードマップとは？

ため池ハザードマップは、万が一の地震や大雨によってため池が決壊するおそれのある場合または決壊した場合に迅速かつ安全に避難するために役立つ情報を提供するものです。また住民のみなさんがため池ハザードマップを通じて想定される被害を知ること、地域の防災・減災力の向上に取り組まれることを目的としています。



## 防災関連施設一覧

警察・消防	
名称	電話番号
五條警察署	23-0110
避難所 (指定緊急避難場所・指定避難所)	
名称	電話番号
宇智体育館	22-0143
今井コミュニティセンター	25-0331
宇智公民館	22-9673
五條東小学校	22-2515
五條東体育館	—
人権総合センター	24-3727
五條中央公園	25-3766
五条駅前臨時駐車場	—
防災倉庫設置場所	
名称	設置場所住所
五条駅前臨時駐車場	須恵3丁目240-1
宇智公民館	今井3丁目3-48
今井コミュニティセンター	今井3丁目3-20
人権総合センター	五條4丁目1-3

### ため池諸元

ため池名	堤高 (m)	貯水量 (m <sup>3</sup> )
森本池	5.20	700
アンタメ池	3.30	1,400
ヲサイ谷池	3.50	1,400
馬頭池	3.90	2,500

### 気象台が発表する大雨に関する情報と取るべき行動

警戒レベル	情報	取るべき行動
5相当	大雨特別警報	命の危険。直ちに安全確保！
4相当	土砂災害警戒情報等	危険な場所から全員避難
3相当	大雨警報等	危険な場所から高齢者等は避難
2	大雨注意報等	自らの避難行動を確認
1	早期注意情報 (警報級の可能性)	災害への心構えを高める

※警戒レベルとは、自治体や気象台等から発表される防災情報に関して、住民の皆さんがとるべき行動を直感的に理解しやすくなるように、5段階の警戒レベルを明記したものです。

### 避難情報について

避難に関する情報 (気象情報や河川情報をもとに発表) 防災行政無線 (屋外スピーカー) やテレビ・ラジオからの情報入手。

**五條市役所**  
TEL.0747-22-4001 (代表)  
FAX.0747-25-0629  
高齢者等避難・避難指示

**防災行政無線**  
(屋外スピーカー)  
テレビ・ラジオ  
インターネット

消防・警察・自主防災組織 → 住民のみなさん

広報車・防災行政無線・警鐘・サイレン・個別訪問 → 住民のみなさん

### とるべき行動 高齢者等避難・避難指示が発表されたとき

**五條市による発表**

**高齢者等避難**  
危険な場所から  
高齢者等は避難

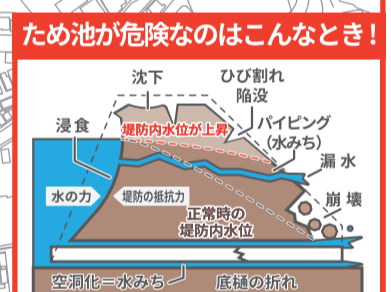
**避難指示**  
危険な場所から  
全員避難

### 災害用伝言ダイヤルの利用方法

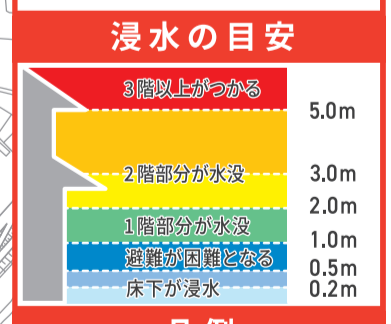
NTTより地震等の災害発生時に、被災地の方の安否を気遣う通話が増加し、被災地への通話がつながりにくい状況になった場合、『災害用伝言ダイヤル』の提供が開始されます。

伝言を録音 ☎ 1771-1 → 自分の家の電話番号(市外局番から) → 録音

伝言を再生 ☎ 1771-2 → 自分の家の電話番号(市外局番から) → 再生



- ### 豪雨時
- 急激な水位上昇により、流水が堤体を越えようとする場合
  - 漏水が急激に増えた場合や漏水に濁りが生じた場合
  - 堤体が陥没し、漏水が生じた場合
- ### 地震時 (震度4以上)
- 堤体の陥没やひび割れが発生し、急激な漏水量の増加や漏水に濁りが生じた場合



- ### 凡例
- 避難所
  - 福祉避難所
  - 消防団格納庫
  - 防災倉庫
  - 避難方向