

五條市

樋の口池 ハザードマップ

ため池諸元		
ため池名	堤高 (m)	貯水量 (m ³)
樋の口池	12.00	104,400

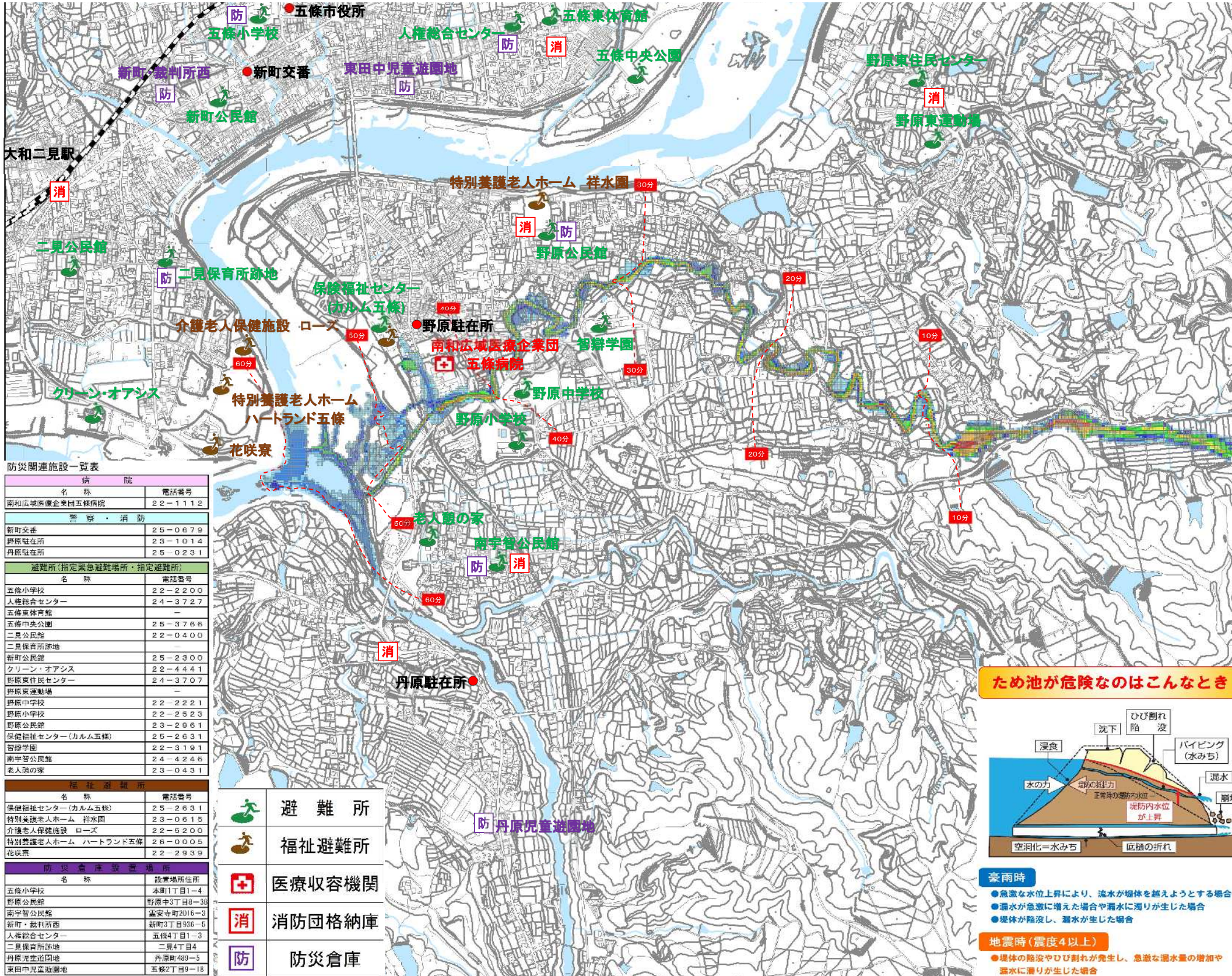
ため池ハザードマップとは？

ため池ハザードマップは、万が一の地震や大雨によってため池が決壊するおそれのある場合または決壊した場合に迅速かつ安全に避難するために役立つ情報を提供するものです。また、住民のみなさんがため池ハザードマップを通じて、想定される被害を知ることによって、地域の防災・減災力の向上に取り組まれることを目的としています。

災害用伝言ダイヤルの利用方法

地震や洪水など災害発生時に、被災地の方の安否を気遣う通話が増加し、被災地への通話がつながりにくい状況になった場合、『災害用伝言ダイヤル』が開設されます。

- 伝言を録音 ☎ 171 > 1 > 1 自分の家の電話番号(市外局番か) >>> 録音
- 伝言を再生 ☎ 171 > 2 > 2 自分の家の電話番号(市外局番か) >>> 再生



気象台が発表する大雨に関する情報と取るべき行動

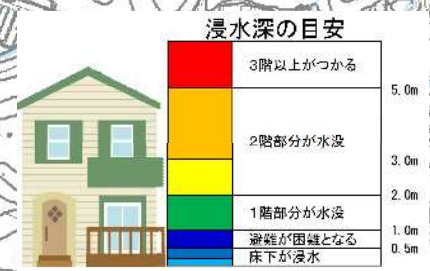
警戒レベル	情報	取るべき行動
5相当	大雨特別警報	命の危険、直ちに安全確保！
4相当	土砂災害警戒情報等	危険な場所から全員避難
3相当	大雨警報等	危険な場所から高齢者等は避難
2	大雨注意報等	自らの避難行動を確認
1	早期注意情報(警報級の可能性)	災害への心構えを高める

※警戒レベルとは、自治体や気象台等から発表される防災情報に関して、住民の皆さんがとるべき行動を直感的に理解しやすくなるように、5段階の警戒レベルを明記したものです。

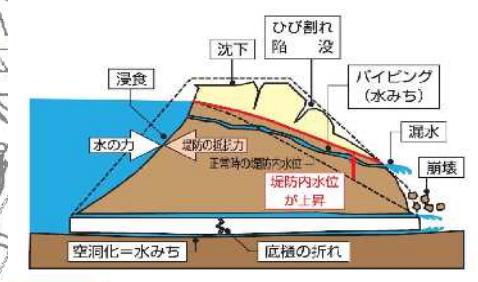
防災関連施設一覧表

名称	電話番号
南和広域医療企業団五條病院	22-1112
警察・消防	
新町交番	25-0679
野原駐在所	23-1014
丹原駐在所	25-0231
避難所(指定緊急避難場所・指定避難所)	
五條小学校	22-2200
人権総合センター	24-3727
五條東体育館	-
五條中央公園	25-3766
二見公民館	22-0400
二見保育所跡地	-
新町公民館	25-2300
グリーン・オアシス	22-4441
野原東住民センター	24-3707
野原東運動場	-
野原中学校	22-2221
野原小学校	22-2523
野原公民館	23-2061
保健福祉センター(カルム五條)	25-2631
智辯学園	22-3191
南宇智公民館	24-4246
老人憩の家	23-0431
福祉避難所	
保健福祉センター(カルム五條)	25-2631
特別養護老人ホーム 祥水園	23-0615
介護老人保健施設 ローズ	22-5200
特別養護老人ホーム ハートランド五條	26-0005
花咲寮	22-2939
防災倉庫設置場所	
五條小学校	本町1丁目1-4
野原公民館	野原中3丁目9-38
南宇智公民館	塩安寺町2016-2
新町・裁判所西	新町3丁目936-5
人権総合センター	五條4丁目1-3
二見保育所跡地	二見4丁目4
丹原児童遊園地	丹原町489-5
東田中児童遊園地	五條2丁目9-18

- 避難所
- 福祉避難所
- 医療収容機関
- 消防団格納庫
- 防災倉庫

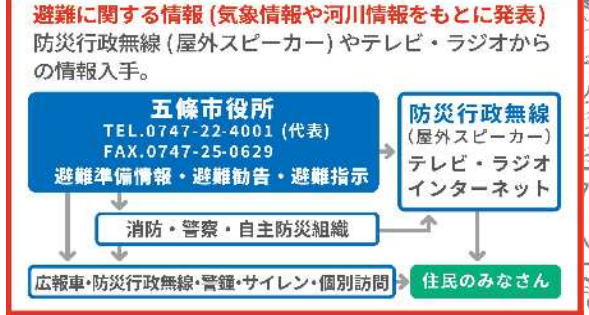


ため池が危険なのはこんなとき！



- #### 豪雨時
- 急激な水位上昇により、流水が堤体を越えようとする場合
 - 漏水が急激に増えた場合や漏水に濁りが生じた場合
 - 堤体が陥没し、漏水が生じた場合
- #### 地震時(震度4以上)
- 堤体の陥没やひび割れが発生し、急激な漏水量の増加や漏水に濁りが生じた場合

避難情報について



- #### とるべき行動
- 避難準備情報・避難勧告・避難指示が発表されたとき
- 五條市による発表**
 - 避難勧告** 速やかに避難を始めましょう。
 - 避難指示** 直ちに避難しましょう。