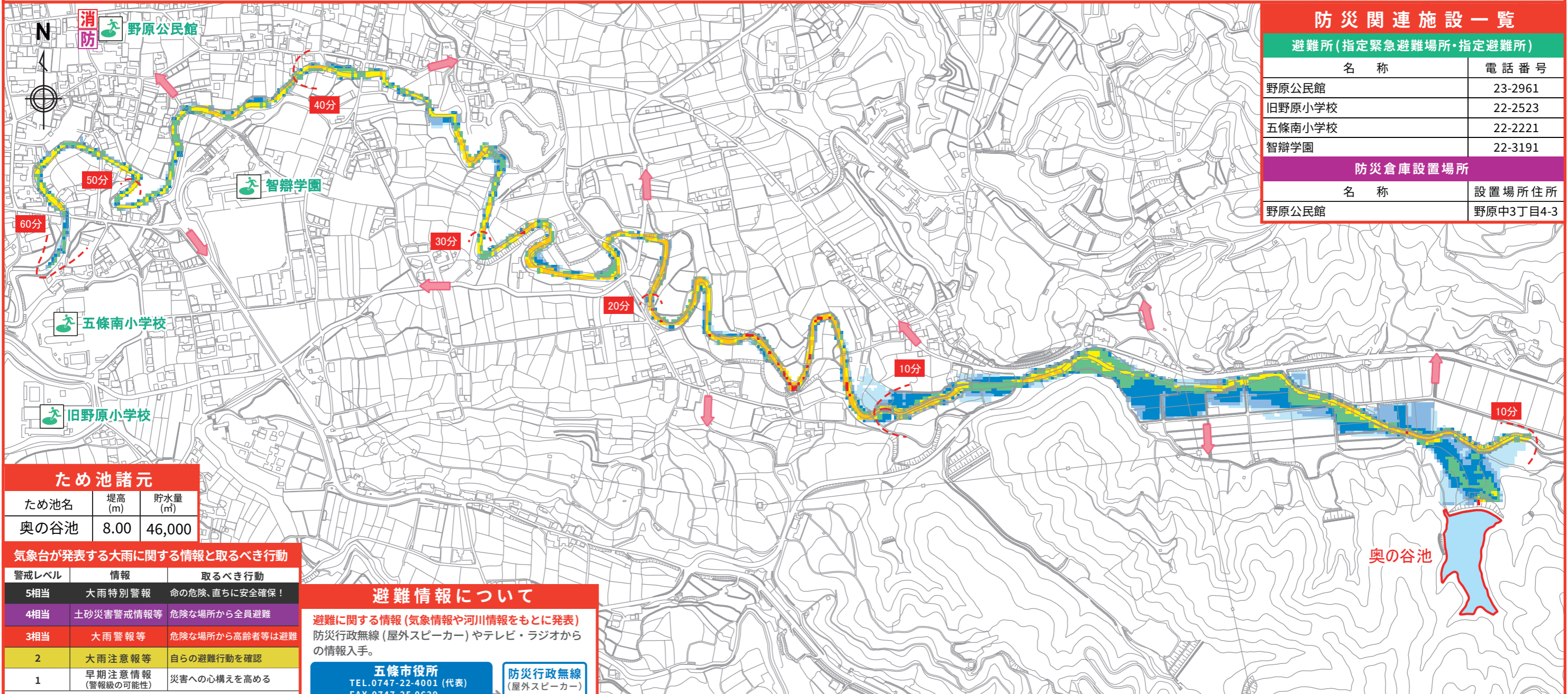


## 奥の谷池

### ため池ハザードマップとは？

ため池ハザードマップは、万が一の地震や大雨によってため池が決壊するおそれのある場合または決壊した場合に迅速かつ安全に避難するために役立つ情報を提供するものです。また住民のみなさんがため池ハザードマップを通じて想定される被害を知ることによって、地域の防災・減災力の向上に取り組まれることを目的としています。



### 防災関連施設一覧

避難所 (指定緊急避難場所・指定避難所)	
名称	電話番号
野原公民館	23-2961
旧野原小学校	22-2523
五條南小学校	22-2221
智辯学園	22-3191
防災倉庫設置場所	
名称	設置場所住所
野原公民館	野原中3丁目4-3

#### ため池諸元

ため池名	堤高 (m)	貯水量 (m)
奥の谷池	8.00	46,000

#### 気象台が発表する大雨に関する情報と取るべき行動

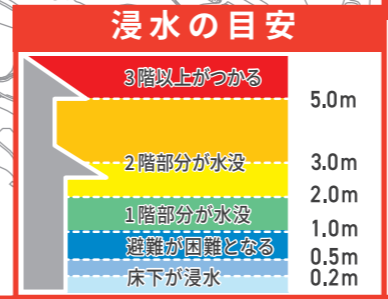
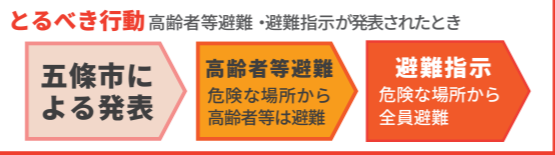
警戒レベル	情報	取るべき行動
5相当	大雨特別警戒	命の危険、直ちに安全確保！
4相当	土砂災害警戒情報等	危険な場所から全員避難
3相当	大雨警戒情報等	危険な場所から高齢者等は避難
2	大雨注意情報等	自らの避難行動を確認
1	早期注意情報 (警戒級の可能性)	災害への心構えを高める

※警戒レベルとは、自治体や気象台等から発表される防災情報に関して、住民の皆さんがとるべき行動を直感的に理解しやすくなるように、5段階の警戒レベルを明記したものです。

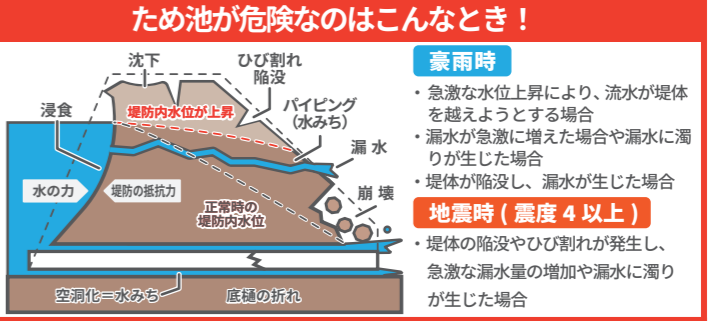
#### 災害用伝言ダイヤルの利用方法

NTTより地震等の災害発生時に、被災地の方の安否を気遣う通話が増加し、被災地への通話がつながりにくい状況になった場合、『災害用伝言ダイヤル』の提供が開始されます。

伝言を録音 ☎ 1711-1 > 1 > 自分の家の電話番号(市外局番から) > 録音  
 伝言を再生 ☎ 1711-2 > 2 > 自分の家の電話番号(市外局番から) > 再生



- #### 凡例
- 避難所
  - 福祉避難所
  - 消防団格納庫
  - 防災倉庫
  - 避難方向



お問合せ先：五條市産業環境部農林政策課 TEL.0747-22-4001

