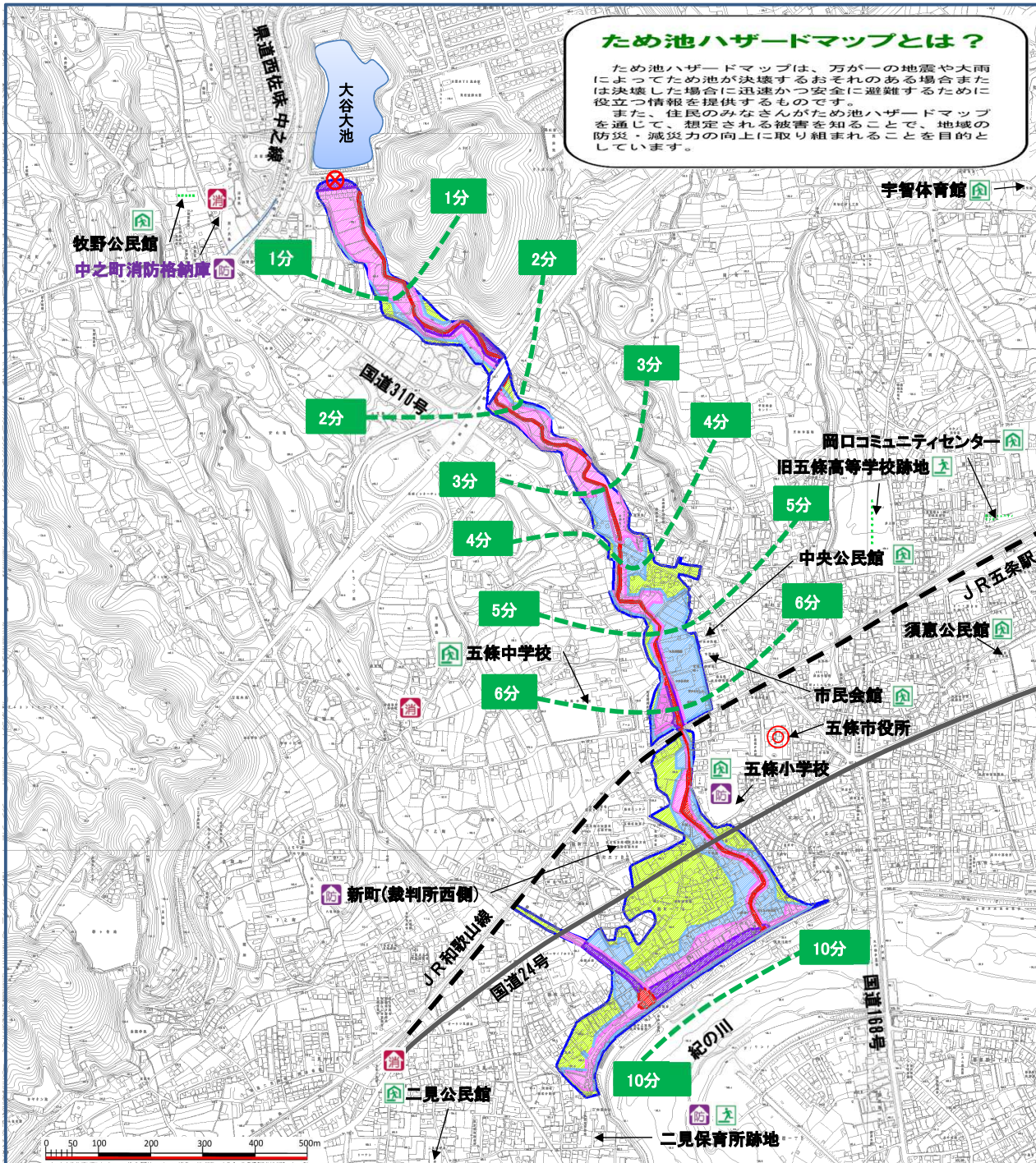


大谷大池浸水想定マップ



ため池ハザードマップとは？

ため池ハザードマップは、万が一の地震や大雨によってため池が決壊するおそれのある場合または決壊した場合に迅速かつ安全に避難するために役立つ情報を提供するものです。また、住民のみなさんがため池ハザードマップを通して、想定される被害を知ること、地域の防災・減災力の向上に取り組まれることを目的としています。

災害用伝言ダイヤルの利用方法

地震や洪水など災害発生時に、被災地の方の安否を気遣う通話が増加し、被災地への通話がつながりにくい状況になった場合、『災害用伝言ダイヤル』が開設されます。

- 伝言を録音 ☎ 171-1-1 自分家の電話番号(市外局番から) 録音
- 伝言を再生 ☎ 171-2-2 自分家の電話番号(市外局番から) 再生

防災関連施設一覧表

| 避難所(指定緊急避難所・指定避難所) | |
|--------------------|---------|
| 市民会館 | 23-1731 |
| 中央公民館 | 24-2001 |
| 五條小学校 | 22-2200 |
| 五條中学校 | 22-2094 |
| 二見公民館 | 22-0400 |
| 牧野公民館 | 24-3175 |
| 旧五條高等学校跡地 | — |
| 二見保育所跡地 | — |
| 須恵公民館 | 22-9850 |
| 岡口コミュニティセンター | 22-6669 |

ため池諸元

| ため池名 | 堤高(m) | 貯水量(m3) |
|------|-------|---------|
| 大谷大池 | 16.9 | 8.2000 |

凡例

| | |
|-------------|----------------|
| — (赤) | 東浄川 |
| - - - (黒) | JR鉄道 |
| — (黒) | 国道24号 |
| - · - · (緑) | 浸水到達時間 |
| ⊗ (赤) | 決壊位置 |
| Ⓜ (緑) | 指定緊急避難場所 |
| Ⓜ (赤) | 指定避難所 |
| Ⓜ (黄) | 指定緊急避難場所兼指定避難所 |
| Ⓜ (紫) | 福祉避難所 |
| 🏠 (赤) | 消防格納庫 |
| 🏠 (青) | 防災倉庫 |

浸水深

| | |
|-------|----------------|
| ■ (緑) | 0.5m未満の区域 |
| ■ (青) | 0.5m～1.0m未満の区域 |
| ■ (黄) | 1.0m～3.0m未満の区域 |
| ■ (紫) | 3.0m～5.0m未満の区域 |
| ■ (赤) | 5.0m以上の区域 |

防災倉庫設置場所

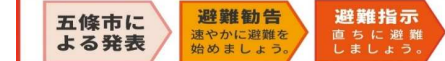
| 名称 | 設置場所住所 |
|-----------|------------|
| 新町(裁判所西側) | 新町3丁目936-5 |
| 五條小学校 | 本町1丁目1-4 |
| 二見保育所跡地 | 二見4丁目4 |
| 中之町消防格納庫 | 中之町1786-6 |

避難情報について

避難に関する情報(気象情報や河川情報をもとに発表) 防災行政無線(屋外スピーカー)やテレビ・ラジオからの情報入手。



とるべき行動 避難準備情報・避難勧告・避難指示が発表されたとき

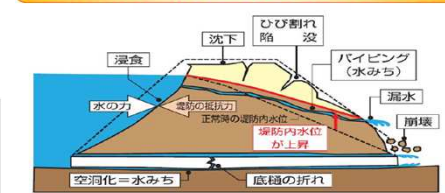


気象台が発表する大雨に関する情報と取るべき行動

| 警戒レベル | 情報 | 取るべき行動 |
|-------|-----------------|----------------|
| 5相当 | 大雨特別警戒 | 命の危険。直ちに安全確保! |
| 4相当 | 土砂災害警戒情報等 | 危険な場所から全員避難 |
| 3相当 | 大雨警戒等 | 危険な場所から高齢者等は避難 |
| 2 | 大雨注意報等 | 自らの避難行動を確認 |
| 1 | 早期注意情報(警戒級の可能性) | 災害への心構えを高める |

※警戒レベルとは、自治体や気象台等から発表される防災情報に関して、住民の皆さんがとるべき行動を直感的に理解しやすくなるように、5段階の警戒レベルを明記したものです。

ため池が危険なのはこんなとき!



- 豪雨時**
- 急激な水位上昇により、流水が堤体を越えようとする場合
 - 漏水が急激に増えた場合や漏水に濁りが生じた場合
 - 堤体が陥没し、漏水が生じた場合
- 地震時(震度4以上)**
- 堤体の陥没やひび割れが発生し、急激な漏水量の増加や漏水に濁りが生じた場合